

ОПИСАНИЕ МЕСТОПОЛОЖЕНИЯ ГРАНИЦ

территориальной зоны санитарно-защитного озеленения (СЗ-2)





(наименование объекта)

План границ

М 1:5000



Используемые условные знаки и обозначения:

-  - характерные точки объекта
-  - граница территориальной зоны
-  - существующая граница земельного участка, сведения о котором внесены в ЕГРН
-  - обозначение территориальной зоны

Подпись Д.Бойко Дата "01" июля 2019



Место для оттиска печати лица, составившего описание местоположения границ объекта