

# ОПИСАНИЕ МЕСТОПОЛОЖЕНИЯ ГРАНИЦ

территориальной зоны застройки жилыми домами (Ж-1)





(наименование объекта)

План границ

М 1:10000



Используемые условные знаки и обозначения:

-  - характерные точки объекта
-  - граница территориальной зоны
-  - существующая граница земельного участка, сведения о котором внесены в ЕГРН
-  - обозначение территориальной зоны

Подпись Д.Биско Дата "01" августа 2019



Место для отиска печати лица, составившего описание местоположения границ объекта